

PATRIARCHE : Listing des sites archéologiques de la commune de : ANSIGNAN (66006)

PATRIARCHE : Listing des sites archéologiques de la commune de : SAINT-ARNAC (66166)

ANNEXE 2

N° de l'entité **66 006 0001**

coordonnées Lambert III X : 660231 Y : 6185181

Parcelles

Lieu-dit :

nom du site : **PONT AQUEDUC ROMAIN**

Début d'attribution chronologique	Fin d'attribution chronologique	Vestiges
Gallo-romain	Moyen-âge	pont-aqueduc

Mode de protection classement MH en tout ou partie (loi de 1913)

01/01/1974

N° de l'entité **66 006 0002**

coordonnées Lambert III X : 659548 Y : 6184832

Parcelles

Lieu-dit : LA ROUYRE

nom du site : **STATION DE LA ROUYRE**

Début d'attribution chronologique	Fin d'attribution chronologique	Vestiges
Néolithique	Néolithique	occupation

Mode de protection

?

N° de l'entité **66 006 0003**

coordonnées Lambert III X : 661110 Y : 6184333

Parcelles

Lieu-dit : LAS ORTES DEL MOULI

nom du site : **CHAPELLE SAINT NAZAIRE**

B 391;B 392;B 397;B 399;B 400;B 407;B392;

Début d'attribution chronologique	Fin d'attribution chronologique	Vestiges
Moyen-âge	Moyen-âge	chapelle

Mode de protection

N° de l'entité **66 006 0004**

coordonnées Lambert III X : 662242 Y : 6183813

Parcelles

Lieu-dit : LE MAS

nom du site : **LE MAS**

A 943;A 945;A 946;A 947;

Début d'attribution chronologique	Fin d'attribution chronologique	Vestiges
République	République	occupation

Mode de protection

N° de l'entité **66 006 0005**

coordonnées Lambert III X : 659597 Y : 6184826

Parcelles

Lieu-dit : LA ROUYRE

nom du site : **DOLMEN DE LA ROUYRE**

2005 : B1 274;

Début d'attribution chronologique	Fin d'attribution chronologique	Vestiges
Néolithique final	Age du bronze ancien	dolmen
Néolithique final	Age du bronze ancien	tumulus

Mode de protection

N° de l'entité **66 006 0006**

coordonnées Lambert III X : 661110 Y : 6184333

Parcelles

Lieu-dit : LAS ORTES DEL MOULI

nom du site : **CHAPELLE SAINT NAZAIRE**

B 391;B 392;B 397;B 399;B 400;B 407;B392;

Début d'attribution chronologique	Fin d'attribution chronologique	Vestiges
Moyen-âge	Moyen-âge	construction

Mode de protection

N° de l'entité **66 006 0007**

coordonnées Lambert III X : 661110 Y : 6184333

Parcelles

Lieu-dit : LAS ORTES DEL MOULI

nom du site : **CHAPELLE SAINT NAZAIRE**

B 391;B 392;B 397;B 399;B 400;B 407;B392;

Début d'attribution chronologique	Fin d'attribution chronologique	Vestiges
Moyen-âge	Moyen-âge	cimetière
Moyen-âge	Moyen-âge	inhumation

Mode de protection

N° de l'entité **66 006 0008** coordonnées Lambert III X : 661110 Y : 6184333
Lieu-dit : LAS ORTES DEL MOULI
nom du site : **CHAPELLE SAINT NAZAIRE**

Parcelles
B 391;B 392;B 397;B 399;B 400;B
407;B392;

Début d'attribution chronologique	Fin d'attribution chronologique	Vestiges
Haut moyen-âge	Haut moyen-âge	habitat

Mode de protection

N° de l'entité **66 006 0009** coordonnées Lambert III X : 661110 Y : 6184333
Lieu-dit : LAS ORTES DEL MOULI
nom du site : **CHAPELLE SAINT NAZAIRE**

Parcelles
B 391;B 392;B 397;B 399;B 400;B
407;B392;

Début d'attribution chronologique	Fin d'attribution chronologique	Vestiges
Moyen-âge classique	Moyen-âge classique	habitat

Mode de protection

N° de l'entité **66 006 0010** coordonnées Lambert III X : 662242 Y : 6183813
Lieu-dit :
nom du site : **LE MAS**

Parcelles
A 943;A 945;A 946;A 947;

Début d'attribution chronologique	Fin d'attribution chronologique	Vestiges
Haut-empire	Haut-empire	occupation

Mode de protection

N° de l'entité **66 006 0011** coordonnées Lambert III X : 662242 Y : 6183813
Lieu-dit :
nom du site : **LE MAS**

Parcelles
A 943;A 945;A 946;A 947;

Début d'attribution chronologique	Fin d'attribution chronologique	Vestiges
Bas-empire	Bas-empire	occupation

Mode de protection

N° de l'entité **66 006 0012** coordonnées Lambert III X : 662242 Y : 6183813
Lieu-dit :
nom du site : **LE MAS**

Parcelles
A 943;A 945;A 946;A 947;

Début d'attribution chronologique	Fin d'attribution chronologique	Vestiges
Haut moyen-âge	Haut moyen-âge	habitat

Mode de protection

N° de l'entité **66 169 0002** coordonnées Lambert III X : 661218 Y : 6185717
Lieu-dit :
nom du site : **SERRE DES VERGES**

Parcelles

Début d'attribution chronologique	Fin d'attribution chronologique	Vestiges
Haut moyen-âge	Moyen-âge classique	bâtiment
Haut moyen-âge	Moyen-âge classique	édifice fortifié
Haut moyen-âge	Moyen-âge classique	mur

Mode de protection

PATRIARCHE : Listing des sites archéologiques de la commune de : CARAMANY (66039)

ANNEXE 2

N° de l'entité **66 039 0001** coordonnées Lambert III X : 664038 Y : 6183108 Parcelles
 Lieu-dit : LES COUDOUIMINES 565;
 nom du site : COUDOUIMINES 565

Début d'attribution chronologique	Fin d'attribution chronologique	Vestiges
Néolithique récent	Néolithique récent	occupation

Mode de protection

N° de l'entité **66 039 0002** coordonnées Lambert III X : 663766 Y : 6182970 Parcelles
 Lieu-dit : LO CORTAL DEL MOULI 233;234;235;
 nom du site : LO CORTAL DEL MOULI

Début d'attribution chronologique	Fin d'attribution chronologique	Vestiges
Néolithique moyen	Néolithique final	occupation

Mode de protection

N° de l'entité **66 039 0003** coordonnées Lambert III X : 663617 Y : 6183131 Parcelles
 Lieu-dit : TERROFORT A 268;
 nom du site : TERROFORT 268

Début d'attribution chronologique	Fin d'attribution chronologique	Vestiges
Haut-empire	Bas-empire	occupation

Mode de protection

N° de l'entité **66 039 0004** coordonnées Lambert III X : 664828 Y : 6182326 Parcelles
 Lieu-dit : L'HORTO B 719;B 721;
 nom du site : L'HORTO

Début d'attribution chronologique	Fin d'attribution chronologique	Vestiges
Moyen-âge classique	Moyen-âge classique	foyer
Moyen-âge classique	Moyen-âge classique	silos
Moyen-âge classique	Moyen-âge classique	village

Mode de protection

N° de l'entité **66 039 0005** coordonnées Lambert III X : 664313 Y : 6183110 Parcelles
 Lieu-dit : PLA DE L'AIGO 1278;1279;1280;1281;
 nom du site : PLA DE L'AIGO

Début d'attribution chronologique	Fin d'attribution chronologique	Vestiges
Haut-empire	Bas-empire	dépotoir
Haut-empire	Bas-empire	exploitation agricole

Mode de protection

N° de l'entité **66 039 0006** coordonnées Lambert III X : 664013 Y : 6183218 Parcelles
 Lieu-dit : COUDOUIMINES 539;541;
 nom du site : COUDOUIMINES 539 ET 541

Début d'attribution chronologique	Fin d'attribution chronologique	Vestiges
Age du bronze ancien	Age du bronze moyen	occupation

Mode de protection

N° de l'entité **66 039 0007** coordonnées Lambert III X : 663888 Y : 6183139 Parcelles
 Lieu-dit : CAMP DEL GINEBRE 527;528;529;
 nom du site : CAMP DEL GINEBRE 528

Début d'attribution chronologique	Fin d'attribution chronologique	Vestiges
Néolithique moyen	Néolithique moyen	coffre funéraire
Néolithique moyen	Néolithique moyen	tumulus

Mode de protection

N° de l'entité **66 039 0008** coordonnées Lambert III X : 664163 Y : 6183137 Parcelles
 Lieu-dit : COUDOUIMINES 1364?;1365;
 nom du site : COUDOUIMINES 1365

Début d'attribution chronologique	Fin d'attribution chronologique	Vestiges
Néolithique ancien	Néolithique ancien	habitat
Néolithique ancien	Néolithique ancien	silo

Mode de protection

N° de l'entité **66 039 0009** coordonnées Lambert III X : 664833 Y : 6182450 Parcelles
 Lieu-dit : L'HORTO 798;
 nom du site : L'HORTO 798

Début d'attribution chronologique	Fin d'attribution chronologique	Vestiges
Gallo-romain	Gallo-romain	occupation

Mode de protection

N° de l'entité **66 039 0010** coordonnées Lambert III X : 664335 Y : 6182735 Parcelles
 Lieu-dit : PLAN DES VIGNES ? :C1.317;
 nom du site : PLAN DES VIGNES 2

Début d'attribution chronologique	Fin d'attribution chronologique	Vestiges
Néolithique	Néolithique	habitat

Mode de protection

N° de l'entité **66 039 0012** coordonnées Lambert III X : 664828 Y : 6181880 Parcelles
 Lieu-dit : LE VILLAGE ? :B1 348;
 nom du site : CLOCHER DE L'EGLISE ST ETIENNE

Début d'attribution chronologique	Fin d'attribution chronologique	Vestiges
Bas moyen-âge	Bas moyen-âge	église

Mode de protection inscription MH en tout ou partie (loi de 1913)

01/01/1972

N° de l'entité **66 039 0013** coordonnées Lambert III X : 665805 Y : 6181997 Parcelles
 Lieu-dit : LA PLAGE 1956 :B2 1113;
 nom du site : LA PLAGE 1

Début d'attribution chronologique	Fin d'attribution chronologique	Vestiges
Néolithique	Age du fer	habitat

Mode de protection

N° de l'entité **66 039 0014** coordonnées Lambert III X : 665830 Y : 6181932 Parcelles
 Lieu-dit : LA PLAGE 1956 :B2 1113;
 nom du site : LA PLAGE 2

Début d'attribution chronologique	Fin d'attribution chronologique	Vestiges
Néolithique récent	Néolithique final	occupation

Mode de protection

N° de l'entité **66 039 0015** coordonnées Lambert III X : 663230 Y : 6182344 Parcelles
 Lieu-dit : LA FOUN DE L'OUM 1956 :C1 626;C1 627;C1 632;
 nom du site : FOUN DE L'OUM

Début d'attribution chronologique	Fin d'attribution chronologique	Vestiges
Age du bronze final	Premier Age du fer	habitat

Mode de protection

N° de l'entité **66 039 0016** coordonnées Lambert III X : 662767.63 Y : 6184031.77 Parcelles
 Lieu-dit : ROUQUO ROUJO 2014 : OA 6
 nom du site : ROUQUO ROUJO

Début d'attribution chronologique	Fin d'attribution chronologique	Vestiges
Néolithique	Age du fer	occupation

Mode de protection

N° de l'entité **66 039 0017** coordonnées Lambert III X : 664038 Y : 6183108 Parcelles
 Lieu-dit : LES COUDOUIMINES 565;
 nom du site : COUDOUIMINES 565

Début d'attribution chronologique	Fin d'attribution chronologique	Vestiges
Age du bronze final	Premier Age du fer	cimetière
Age du bronze final	Premier Age du fer	incinération

Mode de protection

N° de l'entité **66 039 0018** coordonnées Lambert III X : 665606.68 Y : 6180955.15 Parcelles
 Lieu-dit : CAZIC 2014 :OB 1523
 nom du site : CAZIC

Début d'attribution chronologique	Fin d'attribution chronologique	Vestiges
Gallo-romain	Gallo-romain	habitat

Mode de protection

N° de l'entité **66 039 0019** coordonnées Lambert III X : 663888 Y : 6183139 Parcelles
 Lieu-dit : CAMP DEL GINEBRE 527;528;529;
 nom du site : CAMP DEL GINEBRE 528

Début d'attribution chronologique	Fin d'attribution chronologique	Vestiges
Néolithique récent	Néolithique final	occupation

Mode de protection

N° de l'entité **66 039 0020** coordonnées Lambert III X : 664180.14 Y : 6181170.79 Parcelles
 Lieu-dit : LA CAUNETTE 2014 :OB 2396
 nom du site : LA CAUNETTE

Début d'attribution chronologique	Fin d'attribution chronologique	Vestiges
Néolithique	Age du bronze	occupation

Mode de protection

N° de l'entité **66 039 0021** coordonnées Lambert III X : 664163 Y : 6183137 Parcelles
 Lieu-dit : COUDOUIMINES 1364?;1365;
 nom du site : COUDOUIMINES 1365

Début d'attribution chronologique	Fin d'attribution chronologique	Vestiges
Néolithique récent	Néolithique final	foyer
Néolithique récent	Néolithique final	habitat
Néolithique récent	Néolithique final	occupation
Néolithique récent	Néolithique final	silo

Mode de protection

N° de l'entité **66 039 0022** coordonnées Lambert III X : 664032.94 Y : 6183388.00 Parcelles
 Lieu-dit : LES COUDOUIMINES 2014 :OA 1608;OA 1610
 nom du site : LAS COSTES D'EN MARTRO

Début d'attribution chronologique	Fin d'attribution chronologique	Vestiges
Epoque indéterminée	Epoque indéterminée	extraction
Epoque indéterminée	Epoque indéterminée	mine

Mode de protection

N° de l'entité **66 039 0023** coordonnées Lambert III X : 663666.88 Y : 6183375.45 Parcelles
 Lieu-dit : LES COUDOUIMINES 2014 :OA 492;
 nom du site : CORTAL D'EN MARTI

Début d'attribution chronologique	Fin d'attribution chronologique	Vestiges
Gallo-romain	Période récente	occupation

Mode de protection

N° de l'entité **66 039 0024** coordonnées Lambert III X : 664163 Y : 6183137 Parcelles
 Lieu-dit : COUDOUIMINES 1364?;1365;
 nom du site : COUDOUIMINES 1365

Début d'attribution chronologique	Fin d'attribution chronologique	Vestiges
Age du bronze ancien	Age du bronze ancien	fosse
Age du bronze ancien	Age du bronze ancien	niveau d'occupation
Age du bronze ancien	Age du bronze ancien	occupation

Mode de protection

N° de l'entité **66 039 0025** coordonnées Lambert III X : 665457.16 Y : 6181490.43
Lieu-dit : LAS PLANES
nom du site : LAS PLANES

Parcelles
2014 :OB 1719;OB 1722;OB 1723;OB 1724

Début d'attribution chronologique	Fin d'attribution chronologique	Vestiges
Néolithique moyen	Néolithique final	occupation

Mode de protection

N° de l'entité **66 039 0026** coordonnées Lambert III X : 664852 Y : 6182300
Lieu-dit : L'HORTO
nom du site : L'HORTO

Parcelles
B 719;B 721;

Début d'attribution chronologique	Fin d'attribution chronologique	Vestiges
Moyen-âge classique	Moyen-âge classique	cimetière
Moyen-âge classique	Moyen-âge classique	inhumation

Mode de protection

N° de l'entité **66 039 0027** coordonnées Lambert III X : 664867 Y : 6182328
Lieu-dit : L'HORTO
nom du site : L'HORTO

Parcelles
B 719;B 721;

Début d'attribution chronologique	Fin d'attribution chronologique	Vestiges
Moyen-âge classique	Moyen-âge classique	production métallurgique

Mode de protection

N° de l'entité **66 039 0028** coordonnées Lambert III X : 663245.84 Y : 6182202.55
Lieu-dit : LE SOULA DE L'OULE
nom du site : LE SOULA DE L'OULLE 1

Parcelles
2014 :OC 682

Début d'attribution chronologique	Fin d'attribution chronologique	Vestiges
Premier Age du fer	Second Age du fer	occupation

Mode de protection

N° de l'entité **66 039 0029** coordonnées Lambert III X : 663146.17 Y : 6182161.35
Lieu-dit : LE SOULA DE L'OULE
nom du site : LE SOULA DE L'OULLE 2

Parcelles
2014 :OC 674

Début d'attribution chronologique	Fin d'attribution chronologique	Vestiges
Age du bronze final	Second Age du fer	occupation

Mode de protection

N° de l'entité **66 039 0030** coordonnées Lambert III X : 663666.54 Y : 6182370.74
Lieu-dit : LLEBRETOUS
nom du site : LLEBRETOUS 1

Parcelles
2014 :OC 582

Début d'attribution chronologique	Fin d'attribution chronologique	Vestiges
Néolithique	Age du fer	occupation

Mode de protection

N° de l'entité **66 039 0031** coordonnées Lambert III X : 664013 Y : 6183218
Lieu-dit : COUDOUMINES
nom du site : COUDOUMINES 539 ET 541

Parcelles
539;541;

Début d'attribution chronologique	Fin d'attribution chronologique	Vestiges
Haut-empire	Haut-empire	occupation

Mode de protection

N° de l'entité **66 039 0032** coordonnées Lambert III X : 664013 Y : 6183218
Lieu-dit : COUDOUMINES
nom du site : COUDOUMINES 539 ET 541

Parcelles
1991 :A1 541;

Début d'attribution chronologique	Fin d'attribution chronologique	Vestiges
Bas-empire	Haut moyen-âge	habitat

Mode de protection

N° de l'entité **66 039 0033** coordonnées Lambert III X : 664013 Y : 6183218
Lieu-dit : COUDOUIMINES
nom du site : COUDOUIMINES 539 ET 541

Parcelles
539;541;

Début d'attribution chronologique	Fin d'attribution chronologique	Vestiges
Bas-empire	Haut moyen-âge	production métallurgique

Mode de protection

N° de l'entité **66 039 0034** coordonnées Lambert III X : 663230 Y : 6182344
Lieu-dit : LA FOUN DE L'OUUM
nom du site : FOUN DE L'OUUM

Parcelles
1956 :C1 626;C1 627;C1 632;

Début d'attribution chronologique	Fin d'attribution chronologique	Vestiges
Premier Age du fer	Second Age du fer	habitat

Mode de protection

N° de l'entité **66 039 0035** coordonnées Lambert III X : 663230 Y : 6182344
Lieu-dit : LA FOUN DE L'OUUM
nom du site : FOUN DE L'OUUM

Parcelles
1956 :C1 626;C1 627;C1 632;

Début d'attribution chronologique	Fin d'attribution chronologique	Vestiges
Haut-empire	Haut-empire	habitat

Mode de protection

N° de l'entité **66 039 0036** coordonnées Lambert III X : 664859 Y : 6181881
Lieu-dit : VILLAGE
nom du site : CHATEAU DE CARAMANY

Parcelles
0B01 360, 2926, 358, 3128, 3127, 382, 383

Début d'attribution chronologique	Fin d'attribution chronologique	Vestiges
Moyen-âge	Moyen-âge	bâtiment
Moyen-âge	Moyen-âge	château fort

Mode de protection

N° de l'entité **66 039 0037** coordonnées Lambert III X : 664838 Y : 6181861
Lieu-dit : VILLAGE
nom du site : TOUR PORCHE

Parcelles
0B01 371

Début d'attribution chronologique	Fin d'attribution chronologique	Vestiges
Moyen-âge	Moyen-âge	édifice fortifié
Moyen-âge	Moyen-âge	tour

Mode de protection

N° de l'entité **66 039 0038** coordonnées Lambert III X : 664808 Y : 6182504
Lieu-dit : L'HORTO
nom du site : L'HORTO

Parcelles
2011 :OC 3200

Début d'attribution chronologique	Fin d'attribution chronologique	Vestiges
Bas-empire	Bas-empire	inhumation
Bas-empire	Bas-empire	sépulture

Mode de protection

N° de l'entité **66 039 0039** coordonnées Lambert III X : 664856 Y : 6182297
Lieu-dit : L'HORTO
nom du site : EGLISE SAINT-ETIENNE

Parcelles

Début d'attribution chronologique	Fin d'attribution chronologique	Vestiges
Haut moyen-âge	Bas moyen-âge	bâtiment
Haut moyen-âge	Bas moyen-âge	église

Mode de protection

N° de l'entité **66 039 0040** coordonnées Lambert III X : 663602.33 Y : 6182336.93
Lieu-dit : LLEBRETOUS
nom du site : LLEBRETOUS 2

Parcelles
2014 :OC 573

Début d'attribution chronologique	Fin d'attribution chronologique	Vestiges
Néolithique	Age du fer	occupation

Mode de protection

N° de l'entité **66 039 0041**

coordonnées Lambert III X : 664742.07 Y : 6181349.23

Parcelles

Lieu-dit : MONT REDON

2014 :OB 3222

nom du site :

MONT REDON

Début d'attribution chronologique	Fin d'attribution chronologique	Vestiges
Age du bronze	Age du fer	habitat
Age du bronze	Age du fer	nécropole

Mode de protection

N° de l'entité **66 039 0042**

coordonnées Lambert III X : 665757.52 Y : 6181811.81

Parcelles

Lieu-dit : LA PLAGE

2014 :OB 1782

nom du site :

LA PLAGE 3

Début d'attribution chronologique	Fin d'attribution chronologique	Vestiges
Néolithique	Age du fer	occupation

Mode de protection

N° de l'entité **66 039 0043**

coordonnées Lambert III X : 664633.25 Y : 6182442.11

Parcelles

Lieu-dit : REC DE LLUZENS

2014 :OC 383

nom du site :

REC DE LLUZENS /L'HORTO

Début d'attribution chronologique	Fin d'attribution chronologique	Vestiges
Moyen-âge	Période récente	atelier de terre cuite

Mode de protection

PATRIARCHE : Listing des sites archéologiques de la commune de : CAUDIES-DE-FENOUILLEDES (66046)

ANNEXE 2

N° de l'entité	66 046 0001	coordonnées Lambert III	X : 646347	Y : 6192404	Parcelles
Lieu-dit :	GROTTE SOUS LA ROUTE COUNE DELS ADOUTX				A 56;
nom du site :	GROTTE SOUS LA ROUTE				
Début d'attribution chronologique	Fin d'attribution chronologique	Vestiges			
Mésolithique	Mésolithique	paroi ornée			
Mode de protection					
N° de l'entité	66 046 0002	coordonnées Lambert III	X : 649613	Y : 6189104	Parcelles
Lieu-dit :	SAINT JAUME				D3 927;
nom du site :	CHAPELLE SAINT JAUME				
Début d'attribution chronologique	Fin d'attribution chronologique	Vestiges			
Moyen-âge classique	Moyen-âge classique	chapelle			
Mode de protection					
N° de l'entité	66 046 0003	coordonnées Lambert III	X : 650099	Y : 6188875	Parcelles
Lieu-dit :	SOULA DE CASTEL FIZEL				C2 576;
nom du site :	CASTEL FIZEL				
Début d'attribution chronologique	Fin d'attribution chronologique	Vestiges			
Moyen-âge classique	Bas moyen-âge	château fort			
Mode de protection	inscription sites (loi de 1930)				01/01/1944
N° de l'entité	66 046 0004	coordonnées Lambert III	X : 649650	Y : 6189364	Parcelles
Lieu-dit :	NOTRE DAME DE LAVAL				1939 :D3.951;
nom du site :	NOTRE DAME DE LAVAL				
Début d'attribution chronologique	Fin d'attribution chronologique	Vestiges			
Bas moyen-âge	Bas moyen-âge	chapelle			
Mode de protection	inscription MH en tout ou partie (loi de 1913)				01/01/1982
N° de l'entité	66 046 0005	coordonnées Lambert III	X : 649645	Y : 6189404	Parcelles
Lieu-dit :	SAINTE ANNE				D3 951;
nom du site :	NOSTRO DAMO DE DOUNO PA				
Début d'attribution chronologique	Fin d'attribution chronologique	Vestiges			
Moyen-âge	Moyen-âge	porte			
Mode de protection	Classement MH / inscription site				01/01/1982
N° de l'entité	66 046 0006	coordonnées Lambert III	X : 648825	Y : 6190657	Parcelles
Lieu-dit :	LE VILLAGE				MULT;
nom du site :	LE FORT				
Début d'attribution chronologique	Fin d'attribution chronologique	Vestiges			
Moyen-âge	Moyen-âge	défense			
Moyen-âge	Moyen-âge	rempart			
Mode de protection	inscription sites (loi de 1930)				01/01/1944
N° de l'entité	66 046 0007	coordonnées Lambert III	X : 645916	Y : 6192378	Parcelles
Lieu-dit :	COUME DELS ADOUTX/CHATEAU DES MAURES				B13 50;B13 53;B13 54;
nom du site :	LA REDOUTE DU COL ST LOUIS				
Début d'attribution chronologique	Fin d'attribution chronologique	Vestiges			
Epoque moderne	Epoque moderne	espace fortifié			
Mode de protection	inscription sites (loi de 1930)				01/01/1944

N° de l'entité **66 046 0008** coordonnées Lambert III X : 648834 Y : 6190572
Lieu-dit : LE VILLAGE
nom du site : **LA TOUR DU VIGUIER**

Parcelles
E1 337;

Début d'attribution chronologique	Fin d'attribution chronologique	Vestiges
Epoque moderne	Epoque moderne	défense
Epoque moderne	Epoque moderne	demeure
Epoque moderne	Epoque moderne	tour

Mode de protection inscription MH en tout ou partie (loi de 1913)

01/01/1982

N° de l'entité **66 046 0009** coordonnées Lambert III X : 648501 Y : 6190224
Lieu-dit : SAINT MARTIN
nom du site : **CHAPELLE ST MARTIN**

Parcelles
D 638;

Début d'attribution chronologique	Fin d'attribution chronologique	Vestiges
Epoque moderne	Epoque contemporaine	chapelle

Mode de protection inscription sites (loi de 1930)

01/01/1944

N° de l'entité **66 046 0010** coordonnées Lambert III X : 648844 Y : 6190597
Lieu-dit : VILLAGE
nom du site : **VILLAGE ANCIEN**

Parcelles
? :

Début d'attribution chronologique	Fin d'attribution chronologique	Vestiges
Moyen-âge	Moyen-âge	défense
Moyen-âge	Moyen-âge	rempart
Moyen-âge	Moyen-âge	village

Mode de protection

N° de l'entité **66 046 0011** coordonnées Lambert III X : 646347 Y : 6192404
Lieu-dit : GROTTES SOUS LA ROUTE COUNE DELS ADOUTX
nom du site : **GROTTE SOUS LA ROUTE**

Parcelles
A 56;

Début d'attribution chronologique	Fin d'attribution chronologique	Vestiges
Epoque indéterminée	Epoque indéterminée	paroi ornée

Mode de protection

N° de l'entité **66 046 0012** coordonnées Lambert III X : 649645 Y : 6189404
Lieu-dit : SAINTE ANNE
nom du site : **NOSTRO DAMO DE DOUNO PA**

Parcelles
D3 951;

Début d'attribution chronologique	Fin d'attribution chronologique	Vestiges
Moyen-âge	Moyen-âge	bloc orné

Mode de protection Classement MH / inscription site

01/01/1982

N° de l'entité **66 046 0013** coordonnées Lambert III X : 649645 Y : 6189404
Lieu-dit : SAINTE ANNE
nom du site : **NOSTRO DAMO DE DOUNO PA**

Parcelles
D3 951;

Début d'attribution chronologique	Fin d'attribution chronologique	Vestiges
Haut moyen-âge	Epoque moderne	cimetière
Haut moyen-âge	Epoque moderne	inhumation

Mode de protection Classement MH / inscription site

01/01/1982

N° de l'entité **66 046 0014** coordonnées Lambert III X : 649645 Y : 6189404
Lieu-dit : SAINTE ANNE
nom du site : **NOSTRO DAMO DE DOUNO PA**

Parcelles
D3 951;

Début d'attribution chronologique	Fin d'attribution chronologique	Vestiges
Epoque moderne	Epoque moderne	édifice fortifié
Epoque moderne	Epoque moderne	porte

Mode de protection Classement MH / inscription site

01/01/1982

N° de l'entité **66 046 0015** coordonnées Lambert III X : 648825 Y : 6190657
Lieu-dit : LE VILLAGE
nom du site : **LE FORT**

Parcelles
MULT;

Début d'attribution chronologique	Fin d'attribution chronologique	Vestiges
Moyen-âge	Moyen-âge	village

Mode de protection inscription sites (loi de 1930)

01/01/1944

N° de l'entité **66 046 0016**

coordonnées Lambert III X : 648825 Y : 6190657

Lieu-dit : LE VILLAGE

nom du site :

LE FORT

MULT;

Parcelles

Début d'attribution chronologique	Fin d'attribution chronologique	Vestiges
Epoque moderne	Epoque moderne	édifice fortifié
Epoque moderne	Epoque moderne	porte

Mode de protection inscription sites (loi de 1930)

01/01/1944

N° de l'entité **66 046 0017**

coordonnées Lambert III X : 648501 Y : 6190224

Lieu-dit : SAINT MARTIN

nom du site :

CHAPELLE ST MARTIN

D 638;

Parcelles

Début d'attribution chronologique	Fin d'attribution chronologique	Vestiges
Bas moyen-âge	Epoque moderne	

Mode de protection inscription sites (loi de 1930)

01/01/1944

N° de l'entité **66 046 0018**

coordonnées Lambert III X : 648501 Y : 6190224

Lieu-dit : SAINT MARTIN

nom du site :

CHAPELLE ST MARTIN

D 638;

Parcelles

Début d'attribution chronologique	Fin d'attribution chronologique	Vestiges
Bas moyen-âge	Epoque moderne	bloc orné

Mode de protection inscription sites (loi de 1930)

01/01/1944

PATRIARCHE : Listing des sites archéologiques de la commune de : FELLUNS (66076)

ANNEXE 2

N° de l'entité **66 076 0001** coordonnées Lambert III X : 658767 Y : 6184933 Parcelles
 Lieu-dit : ROC DE L'ARQUE
 nom du site : **DOLMEN DE LA CAOUNO DEL MORO**

Début d'attribution chronologique	Fin d'attribution chronologique	Vestiges
Néolithique	Age du fer	dolmen

Mode de protection

N° de l'entité **66 076 0002** coordonnées Lambert III X : 657362 Y : 6184474 Parcelles
 Lieu-dit : LOS ILLOS 1991 :? 145;? 148;
 nom du site : **CAUNA DE FELLUNS**

Début d'attribution chronologique	Fin d'attribution chronologique	Vestiges
Néolithique final	Age du bronze ancien	grotte sépulcrale

Mode de protection

N° de l'entité **66 076 0003** coordonnées Lambert III X : 658591 Y : 6183880 Parcelles
 Lieu-dit : AZALBAS B01 412
 nom du site : **église Saint Julia des Albas**

Début d'attribution chronologique	Fin d'attribution chronologique	Vestiges
Moyen-âge	Moyen-âge	bâtiment
Moyen-âge	Moyen-âge	église

Mode de protection

N° de l'entité **66 076 0004** coordonnées Lambert III X : 658551 Y : 6183855 Parcelles
 Lieu-dit : AZALBAS B01 410
 nom du site : **Casteillas d'Albars**

Début d'attribution chronologique	Fin d'attribution chronologique	Vestiges
Moyen-âge	Moyen-âge	château fort
Moyen-âge	Moyen-âge	porte
Moyen-âge	Moyen-âge	tour

Mode de protection

N° de l'entité **66 076 0005** coordonnées Lambert III X : 658885 Y : 6184748 Parcelles
 Lieu-dit : ROC DE L'ARQUE ?
 nom du site : **DOLMEN DU ROC DE L'ARCA**

Début d'attribution chronologique	Fin d'attribution chronologique	Vestiges
Néolithique final	Néolithique final	dolmen

Mode de protection

PATRIARCHE : Listing des sites archéologiques de la commune de : FENOUILLET (66077)

ANNEXE 2

N° de l'entité **66 077 0001** coordonnées Lambert III X : 649244 Y : 6188106 Parcelles
 Lieu-dit : LOU CASTEL
 nom du site : **SABARDA**

Début d'attribution chronologique	Fin d'attribution chronologique	Vestiges
Moyen-âge classique	Moyen-âge classique	château fort

Mode de protection inscription sites (loi de 1930) 01/01/1944

N° de l'entité **66 077 0002** coordonnées Lambert III X : 649267 Y : 6188352 Parcelles
 Lieu-dit : LA VILASSE B1 531;
 nom du site : **CHATEAU ST PIERRE**

Début d'attribution chronologique	Fin d'attribution chronologique	Vestiges
Haut moyen-âge	Epoque moderne	château fort

Mode de protection inscription sites (loi de 1930) 01/01/1944

N° de l'entité **66 077 0003** coordonnées Lambert III X : 648931 Y : 6187793 Parcelles
 Lieu-dit : LAS ORTES OUEST A2 688;
 nom du site : **LAS ORTES OUEST**

Début d'attribution chronologique	Fin d'attribution chronologique	Vestiges
Moyen-âge	Moyen-âge	bâtiment
Moyen-âge	Moyen-âge	cimetière
Moyen-âge	Moyen-âge	inhumation

Mode de protection

N° de l'entité **66 077 0004** coordonnées Lambert III X : 649220 Y : 6188817 Parcelles
 Lieu-dit : RUISSEAU D'AYGUES BONNES A2 503;
 nom du site : **RUISSEAU D'AYGUES BONNES**

Début d'attribution chronologique	Fin d'attribution chronologique	Vestiges
Age du bronze	Age du fer	occupation

Mode de protection

N° de l'entité **66 077 0005** coordonnées Lambert III X : 648214 Y : 6187033 Parcelles
 Lieu-dit : LA PELADE A3 718;
 nom du site : **RAVIN DE TULLA**

Début d'attribution chronologique	Fin d'attribution chronologique	Vestiges
Néolithique	Age du fer	grotte sépulcrale

Mode de protection

N° de l'entité **66 077 0006** coordonnées Lambert III X : 649244 Y : 6188106 Parcelles
 Lieu-dit : LOU CASTEL
 nom du site : **SABARDA**

Début d'attribution chronologique	Fin d'attribution chronologique	Vestiges
Moyen-âge classique	Moyen-âge classique	défense
Moyen-âge classique	Moyen-âge classique	tour

Mode de protection inscription sites (loi de 1930) 01/01/1944

N° de l'entité **66 077 0007** coordonnées Lambert III X : 649244 Y : 6188106 Parcelles
 Lieu-dit : LOU CASTEL
 nom du site : **SABARDA**

Début d'attribution chronologique	Fin d'attribution chronologique	Vestiges
Epoque moderne	Epoque moderne	château fort

Mode de protection inscription sites (loi de 1930) 01/01/1944

N° de l'entité **66 077 0008** coordonnées Lambert III X : 649244 Y : 6188106
Lieu-dit : LOU CASTEL
nom du site : **SABARDA**

Parcelles

Début d'attribution chronologique	Fin d'attribution chronologique	Vestiges
Epoque moderne	Epoque moderne	défense
Epoque moderne	Epoque moderne	tour

Mode de protection inscription sites (loi de 1930)

01/01/1944

N° de l'entité **66 077 0009** coordonnées Lambert III X : 649239 Y : 6188340
Lieu-dit : LA VILASSE
nom du site : **CHATEAU ST PIERRE**

B1 531;

Parcelles

Début d'attribution chronologique	Fin d'attribution chronologique	Vestiges
Moyen-âge classique	Epoque moderne	espace fortifié
Moyen-âge classique	Epoque moderne	rempart

Mode de protection inscription sites (loi de 1930)

01/01/1944

N° de l'entité **66 077 0010** coordonnées Lambert III X : 649275 Y : 6188364
Lieu-dit : LA VILASSE
nom du site : **CHATEAU ST PIERRE**

B1 531;

Parcelles

Début d'attribution chronologique	Fin d'attribution chronologique	Vestiges
Moyen-âge classique	Moyen-âge classique	bâtiment
Moyen-âge classique	Moyen-âge classique	chapelle

Mode de protection inscription sites (loi de 1930)

01/01/1944

N° de l'entité **66 077 0011** coordonnées Lambert III X : 649279 Y : 6188130
Lieu-dit : LE VILLAGE
nom du site : **EGLISE**

Parcelles

Début d'attribution chronologique	Fin d'attribution chronologique	Vestiges
Moyen-âge	Moyen-âge	église
Moyen-âge	Moyen-âge	mur

Mode de protection

N° de l'entité **66 077 0013** coordonnées Lambert III X : 649220 Y : 6188817
Lieu-dit : RUISSEAU D'AYGUES BONNES
nom du site : **RUISSEAU D'AYGUES BONNES**

A2 503;

Parcelles

Début d'attribution chronologique	Fin d'attribution chronologique	Vestiges
Moyen-âge	Moyen-âge	occupation

Mode de protection

PATRIARCHE : Listing des sites archéologiques de la commune de : LANSAC (66092)

ANNEXE 2

N° de l'entité **66 092 0001** coordonnées Lambert III X : 663514.96 Y : 6184921.19
 Lieu-dit : LANSAC
 nom du site : **TOUR DE LANSAC**

Parcelles

Début d'attribution chronologique	Fin d'attribution chronologique	Vestiges
Moyen-âge classique	Moyen-âge classique	édifice fortifié
Moyen-âge classique	Moyen-âge classique	tour

Mode de protection

N° de l'entité **66 092 0002** coordonnées Lambert III X : 664079.54 Y : 6185260.83
 Lieu-dit : VILLAGE
 nom du site : **EGLISE SAINT-JUST**

2016 : 262

Parcelles

Début d'attribution chronologique	Fin d'attribution chronologique	Vestiges
Moyen-âge	Période récente	bâtiment
Moyen-âge	Période récente	église

Mode de protection

PATRIARCHE : Listing des sites archéologiques de la commune de : LATOUR-DE-FRANCE (66096)

PATRIARCHE : Listing des sites archéologiques de la commune de : PLANEZES (66143)

ANNEXE 2

N° de l'entité **66 096 0001**

coordonnées Lambert III X : 671380 Y : 6185905

Lieu-dit : LA PEYROUSSE

nom du site : LA PEYROUSSE / PEYRA ROSSA 1

Parcelles

2012 :OZ 155;OZ 102;OZ 103;OZ 114;OZ 115;OZ 1025

Début d'attribution chronologique	Fin d'attribution chronologique	Vestiges
République	Haut-empire	ferme
République	Haut-empire	production métallurgique

Mode de protection

N° de l'entité **66 096 0002**

coordonnées Lambert III X : 669209 Y : 6183856

Lieu-dit : SAINT-MARTIN

nom du site : CHAPELLE SAINT-MARTIN

Parcelles

Y3 2023;

Début d'attribution chronologique	Fin d'attribution chronologique	Vestiges
Moyen-âge	Moyen-âge	cimetière
Moyen-âge	Moyen-âge	inhumation

Mode de protection inscription MH en tout ou partie (loi de 1913)

01/01/1994

N° de l'entité **66 096 0004**

coordonnées Lambert III X : 671528 Y : 6185596

Lieu-dit : LE VILLAGE

nom du site : CHATEAU DE LATOUR

Parcelles

2012 :OB 556;OB 548

Début d'attribution chronologique	Fin d'attribution chronologique	Vestiges
Moyen-âge	Moyen-âge	bâtiment
Moyen-âge	Moyen-âge	château fort

Mode de protection

N° de l'entité **66 096 0005**

coordonnées Lambert III X : 669209 Y : 6183856

Lieu-dit : SAINT-MARTIN

nom du site : CHAPELLE SAINT-MARTIN

Parcelles

Y3 2023;

Début d'attribution chronologique	Fin d'attribution chronologique	Vestiges
Moyen-âge classique	Moyen-âge classique	chapelle

Mode de protection inscription MH en tout ou partie (loi de 1913)

01/01/1994

N° de l'entité **66 096 0006**

coordonnées Lambert III X : 669209 Y : 6183856

Lieu-dit : SAINT-MARTIN

nom du site : CHAPELLE SAINT-MARTIN

Parcelles

Y3 2023;

Début d'attribution chronologique	Fin d'attribution chronologique	Vestiges
Epoque indéterminée	Epoque indéterminée	occupation

Mode de protection inscription MH en tout ou partie (loi de 1913)

01/01/1994

N° de l'entité **66 096 0007**

coordonnées Lambert III X : 672704 Y : 6183783

Lieu-dit :

nom du site : Eglise Saint-Martin

Parcelles

Début d'attribution chronologique	Fin d'attribution chronologique	Vestiges
Moyen-âge	Moyen-âge	bâtiment
Moyen-âge	Moyen-âge	église
Moyen-âge	Moyen-âge	enclos

Mode de protection

N° de l'entité **66 096 0008**

coordonnées Lambert III X : 672788 Y : 6183791

Lieu-dit :

nom du site : Roc d'en Talu

Parcelles

Début d'attribution chronologique	Fin d'attribution chronologique	Vestiges
Moyen-âge	Moyen-âge	borne
Moyen-âge	Moyen-âge	frontière

Mode de protection

N° de l'entité **66 096 0009** coordonnées Lambert III X : 669401 Y : 6183944 Parcelles
 Lieu-dit : ?
 nom du site : **STATION DE SAINT-MARTIN**

Début d'attribution chronologique	Fin d'attribution chronologique	Vestiges
Néolithique	Néolithique	habitat

Mode de protection

N° de l'entité **66 096 0010** coordonnées Lambert III X : 671513 Y : 6185549 Parcelles
 Lieu-dit : PLACE DU CLOCHER 2012 :OB 4151
 nom du site : **ANCIENNE EGLISE**

Début d'attribution chronologique	Fin d'attribution chronologique	Vestiges
Moyen-âge	Moyen-âge	église

Mode de protection

N° de l'entité **66 096 0011** coordonnées Lambert III X : 671518 Y : 6185532 Parcelles
 Lieu-dit : PLACE DU CLOCHER 2012 :OB 571
 nom du site : **EGLISE DE LA VIERGE DE L'ASSOMPTION**

Début d'attribution chronologique	Fin d'attribution chronologique	Vestiges
Bas moyen-âge	Epoque moderne	bâtiment
Bas moyen-âge	Epoque moderne	église

Mode de protection

N° de l'entité **66 096 0012** coordonnées Lambert III X : 671525 Y : 6185543 Parcelles
 Lieu-dit : PLACE DU CLOCHER 2012 :OB 571
 nom du site : **CLOCHER-TOUR**

Début d'attribution chronologique	Fin d'attribution chronologique	Vestiges
Moyen-âge	Période récente	architecture religieuse
Moyen-âge	Période récente	tour

Mode de protection

N° de l'entité **66 096 0013** coordonnées Lambert III X : 671508 Y : 6185547 Parcelles
 Lieu-dit : LE VILLAGE 2012 :OB 4114
 nom du site : **ANCIEN HOPITAL**

Début d'attribution chronologique	Fin d'attribution chronologique	Vestiges
Moyen-âge	Période récente	bâtiment
Moyen-âge	Période récente	hôpital

Mode de protection

N° de l'entité **66 096 0014** coordonnées Lambert III X : 671269 Y : 6185745 Parcelles
 Lieu-dit : LA PEYROUSSE 2013 :OZ 1267;OZ 1251
 nom du site : **LA PEYROUSSE / LA PEYRA ROSSA 2**

Début d'attribution chronologique	Fin d'attribution chronologique	Vestiges
Néolithique	Age du bronze	occupation

Mode de protection

N° de l'entité **66 096 0015** coordonnées Lambert III X : 672177.56 Y : 6187393.26 Parcelles
 Lieu-dit : COUME DE LEY TRAS
 nom du site : **GROTTE DE LEY TRAS**

Début d'attribution chronologique	Fin d'attribution chronologique	Vestiges
Néolithique	Age du bronze	funéraire
Néolithique	Age du bronze	occupation

Mode de protection

N° de l'entité **66 143 0002** coordonnées Lambert III X : 669354 Y : 6184385 Parcelles
 Lieu-dit : MAS CHIFFRE
 nom du site : **DOLMEN DIT ROC DE L'ARQUET**

Début d'attribution chronologique	Fin d'attribution chronologique	Vestiges
Age du bronze ancien	Age du bronze moyen	dolmen

Mode de protection

PATRIARCHE : Listing des sites archéologiques de la commune de : LESQUERDE (66097)

PATRIARCHE : Listing des sites archéologiques de la commune de : SAINT-PAUL-DE-FE

ANNEXE 2

N° de l'entité **66 097 0001** coordonnées Lambert III X : 660735 Y : 6189261 Parcelles
 Lieu-dit : ARTIGUE DEL BAURIEN A2 205;
 nom du site : **OPPIDUM DE L ARTIGUE DEL BAURIEN**

Début d'attribution chronologique	Fin d'attribution chronologique	Vestiges
Age du fer	Age du fer	oppidum

Mode de protection

N° de l'entité **66 097 0002** coordonnées Lambert III X : 664979 Y : 6189256 Parcelles
 Lieu-dit : COLL DE MAURY B 158;B 161;
 nom du site : **OPPIDUM DU ROC TRAU CAT OU DE BESALDU**

Début d'attribution chronologique	Fin d'attribution chronologique	Vestiges
Age du fer	Age du fer	enceinte
Age du fer	Age du fer	oppidum

Mode de protection

N° de l'entité **66 097 0003** coordonnées Lambert III X : 658010 Y : 6188944 Parcelles
 Lieu-dit : ROQUE DE CAVAILLERO A5 491;
 nom du site : **SIGNAL DE ROC CAVALIERO**

Début d'attribution chronologique	Fin d'attribution chronologique	Vestiges
Moyen-âge classique	Moyen-âge classique	bâtiment
Moyen-âge classique	Moyen-âge classique	château fort
Moyen-âge classique	Moyen-âge classique	tour de guet

Mode de protection

N° de l'entité **66 097 0004** coordonnées Lambert III X : 663188 Y : 6189361 Parcelles
 Lieu-dit : LA BOULETIERE AE 67;AE 84;
 nom du site : **COL DU PORTEIL**

Début d'attribution chronologique	Fin d'attribution chronologique	Vestiges
Néolithique récent	Néolithique final	habitat

Mode de protection

N° de l'entité **66 097 0005** coordonnées Lambert III X : 658329 Y : 6188791 Parcelles
 Lieu-dit : SOULA DEL ROC POUIERI 492;
 nom du site : **ROC POUIERI**

Début d'attribution chronologique	Fin d'attribution chronologique	Vestiges
Epoque moderne	Epoque contemporaine	galerie
Epoque moderne	Epoque contemporaine	mine

Mode de protection

N° de l'entité **66 097 0006** coordonnées Lambert III X : 658534 Y : 6188168 Parcelles
 Lieu-dit : CAMP DE LARD A5 520;
 nom du site : **CAMP DE LARD II**

Début d'attribution chronologique	Fin d'attribution chronologique	Vestiges
Age du fer	Gallo-romain	occupation

Mode de protection

N° de l'entité **66 097 0007** coordonnées Lambert III X : 661594 Y : 6189024 Parcelles
 Lieu-dit : LA CLOTTE TARRAEU AC 31;AD 502;AD 536;
 nom du site : **VILLAGE I**

Début d'attribution chronologique	Fin d'attribution chronologique	Vestiges
Haut-empire	Haut-empire	exploitation agricole

Mode de protection

N° de l'entité **66 097 0008** coordonnées Lambert III X : 661759 Y : 6188953
Lieu-dit : LA CLOTTE
nom du site : **LE VILLAGE II**

Parcelles
AD 498;

Début d'attribution chronologique	Fin d'attribution chronologique	Vestiges
Bas-empire	Haut moyen-âge	occupation

Mode de protection

N° de l'entité **66 097 0009** coordonnées Lambert III X : 657905 Y : 6188920
Lieu-dit : ROQUE DE CAVAILLERO SOULA DEL ROC POUIERI
nom du site : **COL DEL BOUICH**

Parcelles
A5 491;A5 492;

Début d'attribution chronologique	Fin d'attribution chronologique	Vestiges
Age du fer	Gallo-romain	habitat
Age du fer	Gallo-romain	occupation

Mode de protection

N° de l'entité **66 097 0010** coordonnées Lambert III X : 661733 Y : 6188913
Lieu-dit : LA GLEYSE
nom du site : **CHAPELLE SAINT ROCH**

Parcelles
51;

Début d'attribution chronologique	Fin d'attribution chronologique	Vestiges
Moyen-âge classique	Moyen-âge classique	chapelle

Mode de protection

N° de l'entité **66 097 0011** coordonnées Lambert III X : 660735 Y : 6189261
Lieu-dit : ARTIGUE DEL BAURIEN
nom du site : **OPPIDUM DE L ARTIGUE DEL BAURIEN**

Parcelles
A2 205;

Début d'attribution chronologique	Fin d'attribution chronologique	Vestiges
Age du fer	Age du fer	enceinte

Mode de protection

N° de l'entité **66 097 0012** coordonnées Lambert III X : 660735 Y : 6189261
Lieu-dit : ARTIGUE DEL BAURIEN
nom du site : **OPPIDUM DE L ARTIGUE DEL BAURIEN**

Parcelles
A2 205;

Début d'attribution chronologique	Fin d'attribution chronologique	Vestiges
Gallo-romain	Gallo-romain	oppidum

Mode de protection

N° de l'entité **66 097 0013** coordonnées Lambert III X : 661594 Y : 6189024
Lieu-dit : LA CLOTTE TARRAEU
nom du site : **VILLAGE I**

Parcelles
AC 31;AD 502;AD 536;

Début d'attribution chronologique	Fin d'attribution chronologique	Vestiges
Haut-empire	Haut-empire	production métallurgique

Mode de protection

N° de l'entité **66 097 0014** coordonnées Lambert III X : 661594 Y : 6189024
Lieu-dit : LA CLOTTE TARRAEU
nom du site : **VILLAGE I**

Parcelles
AC 31;AD 502;AD 536;

Début d'attribution chronologique	Fin d'attribution chronologique	Vestiges
Bas-empire	Bas-empire	exploitation agricole

Mode de protection

N° de l'entité **66 097 0015** coordonnées Lambert III X : 661594 Y : 6189024
Lieu-dit : LA CLOTTE TARRAEU
nom du site : **VILLAGE I**

Parcelles
AC 31;AD 502;AD 536;

Début d'attribution chronologique	Fin d'attribution chronologique	Vestiges
Bas-empire	Bas-empire	production métallurgique

Mode de protection

N° de l'entité **66 097 0016**

coordonnées Lambert III X : 661759 Y : 6188953

Parcelles

Lieu-dit : LA CLOTTE

AD 498;

nom du site :

LE VILLAGE II

Début d'attribution chronologique	Fin d'attribution chronologique	Vestiges
Moyen-âge	Moyen-âge	occupation

Mode de protection

N° de l'entité **66 097 0017**

coordonnées Lambert III X : 661759 Y : 6188953

Parcelles

Lieu-dit : LA CLOTTE

AD 498;

nom du site :

LE VILLAGE II

Début d'attribution chronologique	Fin d'attribution chronologique	Vestiges
Moyen-âge	Moyen-âge	habitat

Mode de protection

N° de l'entité **66 187 0003**

coordonnées Lambert III X : 663290 Y : 6189417

Parcelles

Lieu-dit : COL DE PORTELL

nom du site :

DOLMEN TUMBO DES ESPANDIOLS

Début d'attribution chronologique	Fin d'attribution chronologique	Vestiges
Néolithique final	Néolithique final	dolmen
Néolithique final	Néolithique final	tumulus

Mode de protection

PATRIARCHE : Listing des sites archéologiques de la commune de : MAURY (66107)

ANNEXE 2

N° de l'entité **66 107 0001** coordonnées Lambert III X : 673577 Y : 6187693
 Lieu-dit : MAS CAMPS
 nom du site : **MAS CAMPS**

Parcelles
 2005 :BL 60;BL 61;BL 62;BL 63;BL 64;

Début d'attribution chronologique	Fin d'attribution chronologique	Vestiges
République	Bas-empire	villa

Mode de protection

N° de l'entité **66 107 0002** coordonnées Lambert III X : 670053 Y : 6189094
 Lieu-dit : MAS TASTU
 nom du site : **MAS TASTU**

Parcelles
 2005 :? 82-86?;

Début d'attribution chronologique	Fin d'attribution chronologique	Vestiges
République	République	ferme

Mode de protection

N° de l'entité **66 107 0003** coordonnées Lambert III X : 672564 Y : 6187697
 Lieu-dit : BAC DE LAVAIL EST
 nom du site : **LAS EMBRUMADES**

Parcelles
 BL 102;BL 103;

Début d'attribution chronologique	Fin d'attribution chronologique	Vestiges
Paléolithique	Paléolithique	habitat

Mode de protection

N° de l'entité **66 107 0004** coordonnées Lambert III X : 665318 Y : 6192737
 Lieu-dit : FOUNTETES SUD
 nom du site : **LES FOUNTETES**

Parcelles
 AC 22;

Début d'attribution chronologique	Fin d'attribution chronologique	Vestiges
Age du bronze	Age du fer	grotte sépulcrale
Age du bronze	Age du fer	occupation

Mode de protection

N° de l'entité **66 107 0005** coordonnées Lambert III X : 666695 Y : 6192125
 Lieu-dit : LAS COUILLADES EST
 nom du site : **LES COUILLADES 1**

Parcelles
 AS 336;

Début d'attribution chronologique	Fin d'attribution chronologique	Vestiges
Paléolithique	Paléolithique	occupation

Mode de protection

N° de l'entité **66 107 0006** coordonnées Lambert III X : 666615 Y : 6192126
 Lieu-dit : LAS COUILLADES EST
 nom du site : **LES COUILLADES 2**

Parcelles
 AS 330;

Début d'attribution chronologique	Fin d'attribution chronologique	Vestiges
Néolithique	Néolithique	occupation

Mode de protection

N° de l'entité **66 107 0007** coordonnées Lambert III X : 669283 Y : 6192754
 Lieu-dit : ROQUE ROUGE
 nom du site : **L OULLE 1**

Parcelles
 2005 :AI 96;

Début d'attribution chronologique	Fin d'attribution chronologique	Vestiges
Néolithique	Age du fer	grotte sépulcrale

Mode de protection

N° de l'entité **66 107 0008**

coordonnées Lambert III X : 669262 Y : 6192744

Lieu-dit : ROQUE ROUGE

nom du site :

L OULLE 2

Parcelles
2005 :AI 96;

Début d'attribution chronologique	Fin d'attribution chronologique	Vestiges
Paléolithique	Néolithique	occupation

Mode de protection

N° de l'entité **66 107 0009**

coordonnées Lambert III X : 670011 Y : 6189427

Lieu-dit : MAS TASTU

nom du site :

MAS TASTU 236

Parcelles
BH 236;

Début d'attribution chronologique	Fin d'attribution chronologique	Vestiges
République	République	occupation

Mode de protection

N° de l'entité **66 107 0010**

coordonnées Lambert III X : 672564 Y : 6187697

Lieu-dit : BAC DE LAVAIL EST

nom du site :

LAS EMBRUMADES

Parcelles
BL 102;BL 103;

Début d'attribution chronologique	Fin d'attribution chronologique	Vestiges
Néolithique final	Age du bronze final	grotte sépulcrale
Néolithique final	Age du bronze final	habitat

Mode de protection

N° de l'entité **66 107 0011**

coordonnées Lambert III X : 665318 Y : 6192737

Lieu-dit : FOUNTETES SUD

nom du site :

LES FOUNTETES

Parcelles
AC 22;

Début d'attribution chronologique	Fin d'attribution chronologique	Vestiges
Gallo-romain	Gallo-romain	occupation

Mode de protection

N° de l'entité **66 107 0012**

coordonnées Lambert III X : 670060 Y : 6189380

Lieu-dit : MAS TASTU

nom du site :

MAS CREMAT

Parcelles
2012 :BH 219 à 233

Début d'attribution chronologique	Fin d'attribution chronologique	Vestiges
Bas moyen-âge	Epoque moderne	bâtiment
Bas moyen-âge	Epoque moderne	habitat

Mode de protection

PATRIARCHE : Listing des sites archéologiques de la commune de : PLANEZES (66143)

ANNEXE 2

N° de l'entité **66 143 0001**

coordonnées Lambert III X : 668972 Y : 6185363

Parcelles

Lieu-dit :

nom du site : **Eglise Saint-Pierre**

Début d'attribution chronologique	Fin d'attribution chronologique	Vestiges
Moyen-âge	Moyen-âge	bâtiment
Moyen-âge	Moyen-âge	église

Mode de protection

N° de l'entité **66 143 0002**

coordonnées Lambert III X : 669354 Y : 6184385

Parcelles

Lieu-dit :

MAS CHIFFRE

nom du site : **DOLMEN DIT ROC DE L'ARQUET**

Début d'attribution chronologique	Fin d'attribution chronologique	Vestiges
Age du bronze ancien	Age du bronze moyen	dolmen

Mode de protection

PATRIARCHE : Listing des sites archéologiques de la commune de : PRATS-DE-SOURNIA (66151)

ANNEXE 2

N° de l'entité **66 151 0001**

coordonnées Lambert III X : **655687** Y : **6182877**

Parcelles

Lieu-dit : ?

?:

nom du site :

TOUR DE PRATS DE SOURNIA

Début d'attribution chronologique	Fin d'attribution chronologique	Vestiges
Moyen-âge classique	Bas moyen-âge	tour de guet

Mode de protection

PATRIARCHE : Listing des sites archéologiques de la commune de : RABOUILLET (66156)

ANNEXE 2

N° de l'entité **66 156 0001** coordonnées Lambert III X : 646844 Y : 6178856

Parcelles

Lieu-dit :

nom du site : **ROC DES QUARANTO CROUS**

Début d'attribution chronologique	Fin d'attribution chronologique	Vestiges
Epoque indéterminée	Epoque indéterminée	paroi ornée

Mode de protection

N° de l'entité **66 156 0002** coordonnées Lambert III X : 650530 Y : 6181538

Parcelles

Lieu-dit : **LE PLA**

1986 :AC 638;AC 639;

nom du site : **EL CEMENTERI**

Début d'attribution chronologique	Fin d'attribution chronologique	Vestiges
Age du bronze	Age du fer	occupation

Mode de protection

N° de l'entité **66 156 0003** coordonnées Lambert III X : 649911.05 Y : 6181572.62

Parcelles

Lieu-dit : **VILLAGE**

nom du site : **EGLISE SAINT-ETIENNE**

Début d'attribution chronologique	Fin d'attribution chronologique	Vestiges
Moyen-âge	Période récente	bâtiment
Moyen-âge	Période récente	église

Mode de protection

PATRIARCHE : Listing des sites archéologiques de la commune de : RASIGUERES (66158)

ANNEXE 2

N° de l'entité **66 158 0001** coordonnées Lambert III X : 665448 Y : 6184227 Parcelles
 Lieu-dit : SOUS VIGNES ? :116;1230;
 nom du site : **SOUS VIGNES**

Début d'attribution chronologique	Fin d'attribution chronologique	Vestiges
Néolithique	Age du fer	occupation

Mode de protection

N° de l'entité **66 158 0002** coordonnées Lambert III X : 667779 Y : 6186390 Parcelles
 Lieu-dit : ? OA1 768
 nom du site : **TOUR DE TREMOINE**

Début d'attribution chronologique	Fin d'attribution chronologique	Vestiges
Moyen-âge	Moyen-âge	tour de guet

Mode de protection

N° de l'entité **66 158 0003** coordonnées Lambert III X : 667779 Y : 6186390 Parcelles
 Lieu-dit : ? OA1 768
 nom du site : **TOUR DE TREMOINE**

Début d'attribution chronologique	Fin d'attribution chronologique	Vestiges
Haut moyen-âge	Epoque moderne	château fort

Mode de protection

N° de l'entité **66 158 0004** coordonnées Lambert III X : 667779 Y : 6186390 Parcelles
 Lieu-dit : ? ? :?;
 nom du site : **TOUR DE TREMOINE**

Début d'attribution chronologique	Fin d'attribution chronologique	Vestiges
Haut moyen-âge	Epoque moderne	enclos

Mode de protection

N° de l'entité **66 158 0005** coordonnées Lambert III X : 667954 Y : 6185242 Parcelles
 Lieu-dit : VILLAGE C01 71
 nom du site : **CASTELL RASIG ?**

Début d'attribution chronologique	Fin d'attribution chronologique	Vestiges
Moyen-âge	Moyen-âge	édifice fortifié
Moyen-âge	Moyen-âge	tour

Mode de protection

N° de l'entité **66 158 0006** coordonnées Lambert III X : 667388 Y : 6184817 Parcelles
 Lieu-dit : AL CASTEILLAS O D1 726
 nom du site : **CASTELLAS OU AL CASTEILLAS DE TOURNEFORT**

Début d'attribution chronologique	Fin d'attribution chronologique	Vestiges
Moyen-âge	Moyen-âge	château fort

Mode de protection

N° de l'entité **66 158 0007** coordonnées Lambert III X : 667214 Y : 6184655 Parcelles
 Lieu-dit : ? D01 596
 nom du site : **EGLISE SAINT-MICHEL DE TOURNEFORT**

Début d'attribution chronologique	Fin d'attribution chronologique	Vestiges
Moyen-âge	Moyen-âge	bâtiment
Moyen-âge	Moyen-âge	église
Moyen-âge	Moyen-âge	mur

Mode de protection

N° de l'entité **66 158 0008**

coordonnées Lambert III X : 667218 Y : 6184717

Parcelles

Lieu-dit :

nom du site :

ANCIEN PONT SUR LE TOURNEPOT

Début d'attribution chronologique	Fin d'attribution chronologique	Vestiges
Epoque moderne	Epoque moderne	pont

Mode de protection

N° de l'entité **66 158 0009**

coordonnées Lambert III X : 666573 Y : 6184165

Parcelles

Lieu-dit : **MAS DEL REGATIEU**

nom du site :

MAS DEL REGATIU

Début d'attribution chronologique	Fin d'attribution chronologique	Vestiges
Epoque moderne	Epoque contemporaine	bâtiment
Epoque moderne	Epoque contemporaine	habitat

Mode de protection

N° de l'entité **66 158 0010**

coordonnées Lambert III X : 666536 Y : 6184170

Parcelles

Lieu-dit : **MAS DEL REGATIEU**

nom du site :

JARDIN A LA FRANCAISE DU MAS DEL REGATIU

Début d'attribution chronologique	Fin d'attribution chronologique	Vestiges
Epoque moderne	Epoque moderne	environnement
Epoque moderne	Epoque moderne	jardin

Mode de protection

N° de l'entité **66 158 0011**

coordonnées Lambert III X : 665816.04 Y : 6183753.08

Parcelles

Lieu-dit : **LA GUICHERE**

nom du site :

LA GUICHERE

2014 :OD 397;OD 359

Début d'attribution chronologique	Fin d'attribution chronologique	Vestiges
Néolithique	Age du fer	occupation

Mode de protection

PATRIARCHE : Listing des sites archéologiques de la commune de : SAINT-ARNAC (66169)

ANNEXE 2

N° de l'entité **66 169 0001** coordonnées Lambert III X : 662644 Y : 6187028
 Lieu-dit : COL DE LACROUX
 nom du site : COL DE LACROUX

Parcelles
 1932 :B1 113;B1 114;

Début d'attribution chronologique	Fin d'attribution chronologique	Vestiges
Age du bronze	Age du fer	occupation

Mode de protection

N° de l'entité **66 169 0002** coordonnées Lambert III X : 661218 Y : 6185717
 Lieu-dit :
 nom du site : SERRE DES VERGES

Parcelles

Début d'attribution chronologique	Fin d'attribution chronologique	Vestiges
Haut moyen-âge	Moyen-âge classique	bâtiment
Haut moyen-âge	Moyen-âge classique	édifice fortifié
Haut moyen-âge	Moyen-âge classique	mur

Mode de protection

N° de l'entité **66 169 0003** coordonnées Lambert III X : 660776 Y : 6187257
 Lieu-dit : MOULIN DE SAINT-ARNAC
 nom du site : MOULIN DE SAINT-ARNAC

OA 1124

Parcelles

Début d'attribution chronologique	Fin d'attribution chronologique	Vestiges
Moyen-âge	Moyen-âge	moulin à eau

Mode de protection

N° de l'entité **66 169 0004** coordonnées Lambert III X : 662458 Y : 6185754
 Lieu-dit : CAMP DE LA MOURRIE
 nom du site : CORTAL DU CAMP DE LA MOURRIE

Parcelles

Début d'attribution chronologique	Fin d'attribution chronologique	Vestiges
Epoque moderne	Epoque moderne	bâtiment
Epoque moderne	Epoque moderne	habitat

Mode de protection

PATRIARCHE : Listing des sites archéologiques de la commune de : SAINT-MARTIN (66184)

ANNEXE 2

N° de l'entité **66 184 0001**

coordonnées Lambert III X : **658665** Y : **6187606**

Parcelles

Lieu-dit : Taichac

nom du site :

Château de Taichac

Début d'attribution chronologique	Fin d'attribution chronologique	Vestiges
Moyen-âge	Moyen-âge	château fort
Moyen-âge	Moyen-âge	tour

Mode de protection

PATRIARCHE : Listing des sites archéologiques de la commune de : SAINT-PAUL-DE-FENOUILLET (66187)

ANNEXE 2

N° de l'entité **66 187 0001** coordonnées Lambert III X : 654600 Y : 6189352 Parcelles
 Lieu-dit : PEYRALADE
 nom du site : **CHAPELLE DE PEYRALADE** E1 270;

Début d'attribution chronologique	Fin d'attribution chronologique	Vestiges
Moyen-âge	Moyen-âge	chapelle

Mode de protection

N° de l'entité **66 187 0002** coordonnées Lambert III X : 659274 Y : 6189263 Parcelles
 Lieu-dit : SAN BRESQ
 nom du site : **SAN BRESQ DIACLASE**

Début d'attribution chronologique	Fin d'attribution chronologique	Vestiges
Néolithique ancien	Néolithique ancien	occupation

Mode de protection

N° de l'entité **66 187 0003** coordonnées Lambert III X : 663290 Y : 6189417 Parcelles
 Lieu-dit : COL DE PORTELL
 nom du site : **DOLMEN TUMBO DES ESPANDIOLS**

Début d'attribution chronologique	Fin d'attribution chronologique	Vestiges
Néolithique final	Néolithique final	dolmen
Néolithique final	Néolithique final	tumulus

Mode de protection

N° de l'entité **66 187 0004** coordonnées Lambert III X : 663219 Y : 6190027 Parcelles
 Lieu-dit :
 nom du site : **FOUR DE LAROCQUE** D3 856;

Début d'attribution chronologique	Fin d'attribution chronologique	Vestiges
Paléolithique supérieur final	Paléolithique supérieur final	campement

Mode de protection

N° de l'entité **66 187 0005** coordonnées Lambert III X : 657309 Y : 6192523 Parcelles
 Lieu-dit : EN COURS DEMANDE AUTOR 1989
 nom du site : **LA BALME**

Début d'attribution chronologique	Fin d'attribution chronologique	Vestiges
Epoque indéterminée	Epoque indéterminée	occupation

Mode de protection

N° de l'entité **66 187 0007** coordonnées Lambert III X : 664209 Y : 6189303 Parcelles
 Lieu-dit : COL DE MAURY
 nom du site : **LA ROCQUE** D3 100?;D3 1024;

Début d'attribution chronologique	Fin d'attribution chronologique	Vestiges
Moyen-âge	Moyen-âge	château fort

Mode de protection

N° de l'entité **66 187 0008** coordonnées Lambert III X : 659255.93 Y : 6190335.19 Parcelles
 Lieu-dit : LA VILLE
 nom du site : **EGLISE COLLEGIALE /LE CHAPITRE**

Début d'attribution chronologique	Fin d'attribution chronologique	Vestiges
Haut moyen-âge	Epoque moderne	église

Mode de protection Classement MH / inscription site 01/01/1989

N° de l'entité **66 187 0009** coordonnées Lambert III X : 657379 Y : 6192552 Parcelles
 Lieu-dit : LA BALME ? :A1.13;
 nom du site : **GROTTE DE L'ARBOUSIER**

Début d'attribution chronologique	Fin d'attribution chronologique	Vestiges
Néolithique	Age du fer	grotte sépulcrale

Mode de protection

N° de l'entité **66 187 0010** coordonnées Lambert III X : 657259 Y : 6192503 Parcelles
 Lieu-dit : LA TARRIERE ? :A1.7?;A1.8?;
 nom du site : **GROTTE PREHISTORIQUE**

Début d'attribution chronologique	Fin d'attribution chronologique	Vestiges
Néolithique	Age du fer	grotte sépulcrale

Mode de protection

N° de l'entité **66 187 0011** coordonnées Lambert III X : 657460 Y : 6192677 Parcelles
 Lieu-dit : LA TARRIERE.LA BALME ? :A1.10;A1.8;
 nom du site : **GROTTE TIROUNERE 2**

Début d'attribution chronologique	Fin d'attribution chronologique	Vestiges
Néolithique	Age du fer	grotte sépulcrale

Mode de protection

N° de l'entité **66 187 0012** coordonnées Lambert III X : 657540 Y : 6193272 Parcelles
 Lieu-dit : SAINT ANTOINE ? 2042;
 nom du site : **ERMITAGE DE GALAMUS**

Début d'attribution chronologique	Fin d'attribution chronologique	Vestiges
Epoque moderne	Epoque moderne	chapelle

Mode de protection classement sites (loi de 1930)

01/01/1927

N° de l'entité **66 187 0013** coordonnées Lambert III X : 659305 Y : 6190248 Parcelles
 Lieu-dit : VILLAGE ? :
 nom du site : **VILLAGE DE ST PAUL DE FENOUILLET**

Début d'attribution chronologique	Fin d'attribution chronologique	Vestiges
Moyen-âge	Moyen-âge	bâtiment
Moyen-âge	Moyen-âge	défense
Moyen-âge	Moyen-âge	tour
Moyen-âge	Moyen-âge	village

Mode de protection

N° de l'entité **66 187 0014** coordonnées Lambert III X : 657540 Y : 6193272 Parcelles
 Lieu-dit : SAINT ANTOINE ? 2042;
 nom du site : **ERMITAGE DE GALAMUS**

Début d'attribution chronologique	Fin d'attribution chronologique	Vestiges
Epoque moderne	Epoque moderne	ermitage

Mode de protection classement sites (loi de 1930)

01/01/1927

N° de l'entité **66 187 0015** coordonnées Lambert III X : 657540 Y : 6193272 Parcelles
 Lieu-dit : SAINT ANTOINE ? 2042;
 nom du site : **ERMITAGE DE GALAMUS**

Début d'attribution chronologique	Fin d'attribution chronologique	Vestiges
Epoque moderne	Epoque moderne	lieu de culte

Mode de protection classement sites (loi de 1930)

01/01/1927

N° de l'entité **66 187 0016** coordonnées Lambert III X : 659367 Y : 6190227 Parcelles
 Lieu-dit : LA VILLE 2012 :OB 609
 nom du site : **EGLISE SAINT-PIERRE**

Début d'attribution chronologique	Fin d'attribution chronologique	Vestiges
Bas moyen-âge	Epoque moderne	bâtiment
Bas moyen-âge	Epoque moderne	église

Mode de protection

N° de l'entité **66 187 0017**

coordonnées Lambert III X : 659355 Y : 6190275

Parcelles

Lieu-dit : LA VILLE

2012 :OB 600

nom du site :

TOUR

Début d'attribution chronologique	Fin d'attribution chronologique	Vestiges
Moyen-âge	Moyen-âge	enceinte urbaine
Moyen-âge	Moyen-âge	tour
Moyen-âge	Moyen-âge	village

Mode de protection

N° de l'entité **66 187 0018**

coordonnées Lambert III X : 659263 Y : 6190206

Parcelles

Lieu-dit : LA VILLE

2012 :OB 711

nom du site :

TOUR AVEC CANONNIERE

Début d'attribution chronologique	Fin d'attribution chronologique	Vestiges
Moyen-âge	Moyen-âge	enceinte urbaine
Moyen-âge	Moyen-âge	tour
Moyen-âge	Moyen-âge	village

Mode de protection

N° de l'entité **66 187 0019**

coordonnées Lambert III X : 659361 Y : 6190174

Parcelles

Lieu-dit : LA VILLE

2012 :OB 726

nom du site :

TOUR

Début d'attribution chronologique	Fin d'attribution chronologique	Vestiges
Moyen-âge	Moyen-âge	enceinte urbaine
Moyen-âge	Moyen-âge	tour
Moyen-âge	Moyen-âge	village

Mode de protection

N° de l'entité **66 187 0020**

coordonnées Lambert III X : 659317 Y : 6190143

Parcelles

Lieu-dit : LA VILLE

2012 :OB 741;OB 3429

nom du site :

PORTE SUD

Début d'attribution chronologique	Fin d'attribution chronologique	Vestiges
Moyen-âge	Moyen-âge	espace fortifié
Moyen-âge	Moyen-âge	porte
Moyen-âge	Moyen-âge	village

Mode de protection

N° de l'entité **66 187 0021**

coordonnées Lambert III X : 659252.48 Y : 6190326.56

Parcelles

Lieu-dit : LA VILLE

nom du site :

ENCLOS CANONIAL DE SAINT-PAUL

Début d'attribution chronologique	Fin d'attribution chronologique	Vestiges
Moyen-âge	Période récente	monastère

Mode de protection Classement MH / inscription site

01/01/1989

PATRIARCHE : Listing des sites archéologiques de la commune de : TRILLA (66216)

ANNEXE 2

N° de l'entité **66 216 0001** coordonnées Lambert III X : 660678 Y : 6182335 Parcelles
 Lieu-dit : AL CASTEL 1959 :C1 201;
 nom du site : **AL CASTEL 201**

Début d'attribution chronologique	Fin d'attribution chronologique	Vestiges
République	Haut-empire	occupation

Mode de protection

N° de l'entité **66 216 0002** coordonnées Lambert III X : 661405 Y : 6182559 Parcelles
 Lieu-dit : CAMP DE L'ORDY 1959 :B1 306;
 nom du site : **CAMP DE L'ORDY**

Début d'attribution chronologique	Fin d'attribution chronologique	Vestiges
Néolithique	Néolithique	occupation

Mode de protection

N° de l'entité **66 216 0003** coordonnées Lambert III X : 660678 Y : 6182335 Parcelles
 Lieu-dit : AL CASTEL 1959 :C1 201;
 nom du site : **AL CASTEL 201**

Début d'attribution chronologique	Fin d'attribution chronologique	Vestiges
Moyen-âge classique	Moyen-âge classique	habitat

Mode de protection

N° de l'entité **66 216 0004** coordonnées Lambert III X : 660678 Y : 6182335 Parcelles
 Lieu-dit : AL CASTEL 1959 :C1 201;
 nom du site : **AL CASTEL 201**

Début d'attribution chronologique	Fin d'attribution chronologique	Vestiges
Moyen-âge classique	Moyen-âge classique	silos

Mode de protection

N° de l'entité **66 216 0005** coordonnées Lambert III X : 661594 Y : 6183358 Parcelles
 Lieu-dit : TAUELS 2011 :B 17
 nom du site : **DOLMEN DE TAUELS OU LAS COLOMBINOS**

Début d'attribution chronologique	Fin d'attribution chronologique	Vestiges
Néolithique	Néolithique	dolmen

Mode de protection

N° de l'entité **66 216 0006** coordonnées Lambert III X : 660693 Y : 6183377 Parcelles
 Lieu-dit : CAMP DEL PRAT 2011 :A 103
 nom du site : **DOLMEN DE CAMP DEL PRAT**

Début d'attribution chronologique	Fin d'attribution chronologique	Vestiges
Néolithique final	Néolithique final	dolmen

Mode de protection

PATRIARCHE : Listing des sites archéologiques de la commune de : VIRA (66232)

ANNEXE 2

N° de l'entité **66 232 0001**

coordonnées Lambert III X : 652037 Y : 6185797

Parcelles

Lieu-dit : LE VILLAGE

nom du site :

EGLISE PAROISSIALE

Début d'attribution chronologique	Fin d'attribution chronologique	Vestiges
Moyen-âge	Moyen-âge	bâtiment
Moyen-âge	Moyen-âge	église

Mode de protection

PATRIARCHE : Listing des sites archéologiques de la commune de : LE VIVIER (66234)

ANNEXE 2

N° de l'entité **66 234 0001**

coordonnées Lambert III X : 655761 Y : 6185729

Parcelles

Lieu-dit :

A 483;

nom du site :

CHAPELLE SAINTE EULALIE DU VIVIER

Début d'attribution chronologique	Fin d'attribution chronologique	Vestiges
Moyen-âge classique	Moyen-âge classique	cimetière
Moyen-âge classique	Moyen-âge classique	église
Moyen-âge classique	Moyen-âge classique	inhumation

Mode de protection

N° de l'entité **66 234 0002**

coordonnées Lambert III X : 655311 Y : 6185833

Parcelles

Lieu-dit : ?

?:

nom du site :

CHATEAU DE VIVIER

Début d'attribution chronologique	Fin d'attribution chronologique	Vestiges
Haut moyen-âge	Epoque moderne	chapelle
Haut moyen-âge	Epoque moderne	château fort

Mode de protection

ANNEXE 3: Extraits de la législation relative à la sauvegarde du patrimoine archéologique

1 - CODE DU PATRIMOINE

(Partie Législative)

TITRE Ier : DÉFINITION DU PATRIMOINE ARCHÉOLOGIQUE

Article L510-1

Constituent des éléments du patrimoine archéologique tous les vestiges et autres traces de l'existence de l'humanité, dont la sauvegarde et l'étude, notamment par des fouilles ou des découvertes, permettent de retracer le développement de l'histoire de l'humanité et de sa relation avec l'environnement naturel.

TITRE II : ARCHEOLOGIE PREVENTIVE

Article L521-1

L'archéologie préventive, qui relève de missions de service public, est partie intégrante de l'archéologie. Elle est régie par les principes applicables à toute recherche scientifique. Elle a pour objet d'assurer, à terre et sous les eaux, dans les délais appropriés, la détection, la conservation ou la sauvegarde par l'étude scientifique des éléments du patrimoine archéologique affectés ou susceptibles d'être affectés par les travaux publics ou privés concourant à l'aménagement. Elle a également pour objet l'interprétation et la diffusion des résultats obtenus.

Article L522-1

L'Etat veille à la conciliation des exigences respectives de la recherche scientifique, de la conservation du patrimoine et du développement économique et social. Il prescrit les mesures visant à la détection, à la conservation ou à la sauvegarde par l'étude scientifique du patrimoine archéologique, désigne le responsable scientifique de toute opération d'archéologie préventive et assure les missions de contrôle et d'évaluation de ces opérations.

Article L522-2

Les prescriptions de l'Etat concernant les diagnostics et les opérations de fouilles d'archéologie préventive sont motivées. Les prescriptions de diagnostic sont délivrées dans un délai d'un mois à compter de la réception du dossier. Ce délai est porté à deux mois lorsque les aménagements, ouvrages ou travaux projetés sont soumis à une étude d'impact en application du code de l'environnement. Les prescriptions de fouilles sont délivrées dans un délai de trois mois à compter de la réception du rapport de diagnostic. En l'absence de prescriptions dans les délais, l'Etat est réputé avoir renoncé à édicter celles-ci.

Article L522-3

Les prescriptions de l'Etat peuvent s'appliquer à des opérations non soumises à la redevance prévue à l'article L. 524-2.

Lorsque l'intérêt des vestiges impose leur conservation, l'autorité administrative notifie au propriétaire une instance de classement de tout ou partie du terrain dans les conditions prévues par les dispositions relatives aux monuments historiques.

Article L522-4

Hors des zones archéologiques définies en application de l'article L. 522-5, les personnes qui projettent de réaliser des aménagements, ouvrages ou travaux peuvent saisir l'Etat afin qu'il examine si leur projet est susceptible de donner lieu à des prescriptions de diagnostic archéologique. A défaut de réponse dans un délai de deux mois ou en cas de réponse négative, l'Etat est réputé renoncer, pendant une durée de cinq ans, à prescrire un diagnostic, sauf modification substantielle du projet ou des connaissances archéologiques de l'Etat sur le territoire de la commune.

Si l'Etat a fait connaître la nécessité d'un diagnostic, l'aménageur peut en demander la réalisation anticipée par l'établissement public institué par l'article L. 523-1 ou un service territorial. Dans ce cas, il est redevable de la redevance prévue à l'article L. 524-2.

Article L522-5

Avec le concours des établissements publics ayant des activités de recherche archéologique et des collectivités territoriales, l'Etat dresse et met à jour la carte archéologique nationale. Cette carte rassemble et ordonne pour l'ensemble du territoire national les données archéologiques disponibles.

Dans le cadre de l'établissement de la carte archéologique, l'Etat peut définir des zones où les projets d'aménagement affectant le sous-sol sont présumés faire l'objet de prescriptions archéologiques préalablement à leur réalisation.

Article L522-6

Les autorités compétentes pour délivrer les autorisations de travaux ont communication d'extraits de la carte archéologique nationale et peuvent les communiquer à toute personne qui en fait la demande. Un décret détermine les conditions de communication de ces extraits ainsi que les modalités de communication de la carte archéologique par l'Etat, sous réserve des exigences liées à la préservation du patrimoine archéologique, à toute personne qui en fait la demande.

2 - CODE DU PATRIMOINE

(Partie réglementaire)

Article R523-1

Ex art. 1 du Décret n° 2004-490 du 3 juin 2004 relatif aux procédures administratives et financières en matière d'archéologie préventive

Les opérations d'aménagement, de construction d'ouvrages ou de travaux qui, en raison de leur localisation, de leur nature ou de leur importance, affectent ou sont susceptibles d'affecter des éléments du patrimoine archéologique ne peuvent être entreprises que dans le respect des mesures de détection et, le cas échéant, de conservation et de sauvegarde par l'étude scientifique ainsi que des demandes de modification de la consistance des opérations d'aménagement.

Article R523-8

Ex art. 7 du Décret n° 2004-490 du 3 juin 2004 relatif aux procédures administratives et financières en matière d'archéologie préventive

En dehors des cas prévus au 1° de l'article R. 523-4, les autorités compétentes pour autoriser les aménagements, ouvrages ou travaux mentionnés au même article, ou pour recevoir la déclaration mentionnée au dernier alinéa de l'article R. 523-7, peuvent décider de saisir le préfet de région en se fondant sur les éléments de localisation du patrimoine archéologique dont elles ont connaissance.

3 - CODE DE L'URBANISME

(Partie Réglementaire - Décrets en Conseil d'Etat)

Article R111-4

(Décret n° 76-276 du 29 mars 1976 Journal Officiel du 30 mars 1976 date d'entrée en vigueur 1 AVRIL 1976)

(Décret n° 77-755 du 7 juillet 1977 Journal Officiel du 10 juillet 1977 date d'entrée en vigueur 1 janvier 1978)

(Décret n° 99-266 du 1 avril 1999 art. 1 Journal Officiel du 9 avril 1999)

(Décret n° 2007-18 du 5 janvier 2007 art. 1 II Journal Officiel du 6 janvier 2007 en vigueur le 1er juillet 2007)

Le projet peut être refusé ou n'être accepté que sous réserve de l'observation de prescriptions spéciales s'il est de nature, par sa localisation et ses caractéristiques, à compromettre la conservation ou la mise en valeur d'un site ou de vestiges archéologiques.

4 - CODE DU PATRIMOINE

(Partie Législative)

TITRE III : ARCHEOLOGIE PROGRAMMEE ET DECOUVERTES FORTUITES

Article L531-14

(relatif aux découvertes fortuites)

Lorsque, par suite de travaux ou d'un fait quelconque, des monuments, des ruines, substructions, mosaïques, éléments de canalisation antique, vestiges d'habitation ou de sépulture anciennes, des inscriptions ou généralement des objets pouvant intéresser la préhistoire, l'histoire, l'art, l'archéologie ou la numismatique sont mis au jour, l'inventeur de ces vestiges ou objets et le propriétaire de l'immeuble où ils ont été découverts sont tenus d'en faire la déclaration immédiate au maire de la commune, qui doit la transmettre sans délai au préfet. Celui-ci avise l'autorité administrative compétente en matière d'archéologie.

Si des objets trouvés ont été mis en garde chez un tiers, celui-ci doit faire la même déclaration.

Le propriétaire de l'immeuble est responsable de la conservation provisoire des monuments, substructions ou vestiges de caractère immobilier découverts sur ses terrains. Le dépositaire des objets assume à leur égard la même responsabilité.

L'autorité administrative peut faire visiter les lieux où les découvertes ont été faites ainsi que les locaux où les objets ont été déposés et prescrire toutes les mesures utiles pour leur conservation.

Article L114-2 du Code du Patrimoine

(Loi n° 2004-1343 du 9 décembre 2004 art. 78 XIV a 3° Journal Officiel du 06 décembre 2004)

Les infractions relatives aux destructions, dégradations et détériorations du patrimoine sont sanctionnées par les dispositions des articles 322-1 et 322-2 du code pénal ci-après reproduits :

"Art. 322-1 - La destruction, la dégradation ou la détérioration d'un bien appartenant à autrui est punie de deux ans d'emprisonnement et de 30000 euros d'amende, sauf s'il n'en est résulté qu'un dommage léger." Le fait de tracer des inscriptions, des signes ou des dessins, sans autorisation préalable, sur les façades, les véhicules, les voies publiques ou le mobilier urbain est puni de 3 750 euros d'amende et d'une peine de travail d'intérêt général, lorsqu'il n'en est résulté qu'un dommage léger."

"Art. 322-2 - L'infraction définie au premier alinéa de l'article 322-1 est punie de trois ans d'emprisonnement et de 45 000 euros d'amende et celle définie au deuxième alinéa du même article de 7 500 euros d'amende et d'une peine de travail d'intérêt général, lorsqu'il n'en est résulté que lorsque le bien détruit, dégradé ou détérioré est :

"1° Destiné à l'utilité ou à la décoration publiques et appartient à une personne publique ou chargée d'une mission de service public ;

"2° Un registre, une minute ou un acte original de l'autorité publique ;

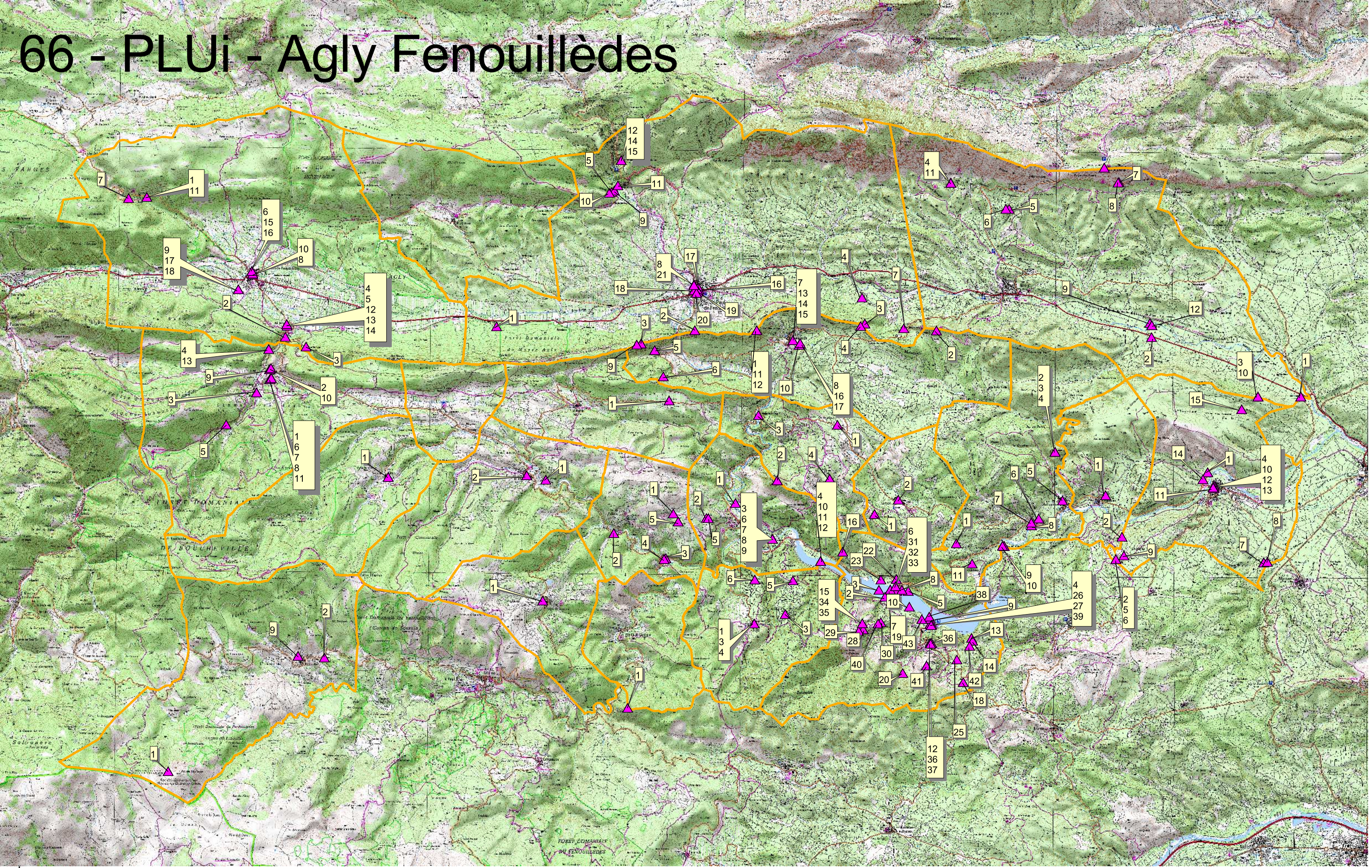
"3° Un immeuble ou un objet mobilier classé ou inscrit, une découverte archéologique faite au cours de fouilles ou fortuitement, un terrain contenant des vestiges archéologiques ou un objet conservé ou déposé dans un musée de France ou dans les musées, bibliothèques ou archives appartenant à une personne publique, chargée d'un service public ou reconnue d'utilité publique ;

"4° Un objet présenté lors d'une exposition à caractère historique, culturel ou scientifique, organisée par une personne publique, chargée d'un service public ou reconnue d'utilité publique.

"Dans le cas prévu par le 3° du présent article, l'infraction est également constituée si son auteur est le propriétaire du bien détruit, dégradé ou détérioré."

Lorsque l'infraction définie au premier alinéa de l'article 322-1 est commise à raison de l'appartenance ou de la non-appartenance, vraie ou supposée, de la personne propriétaire ou utilisatrice de ce bien à une ethnie, une nation, une race ou une religion déterminée, les peines encourues sont également portées à trois ans d'emprisonnement et à 45 000 euros d'amende.

66 - PLUi - Agly Fenouillèdes



0 2 4 6 Kilomètres

Fond IGN SCAN 25

DRAC OCCITANIE -Service régional de l'archéologie
Etat de la carte archéologique nationale
28/05/2018

PRÉFET DE LA RÉGION LANGUEDOC-ROUSSILLON

Arrêté n° 2014036-0034

**Le préfet de la région Languedoc-Roussillon
Préfet de l'Hérault**

**Zones de présomption de prescriptions archéologiques
Commune de Saint-Paul-de-Fenouillet (66)**

VU le code du patrimoine, notamment son livre V article L. 522-5 et sa partie réglementaire articles R.523-1 à R-523-8 ;

VU le code de l'urbanisme, notamment ses articles L. 121-1, R. 111-4, R. 423-2, R. 423-7 à R. 423-9, R. 423-24, R. 423-59, R. 423-69 et R. 425-31 ;

VU l'avis de la Commission interrégionale de la recherche archéologique Sud-est en date du 3 au 5 février 2014 ;

CONSIDERANT les éléments de connaissance du patrimoine archéologique recensés sur la commune de Saint-Paul-de-Fenouillet (66) mis en évidence lors de fouilles entreprises à l'occasion de projets d'aménagement et d'urbanisme ou de recherche programmée, lors de campagnes de prospection inventaire, lors du dépouillement de la documentation écrite ;

CONSIDERANT que ces éléments permettent de présumer que des vestiges archéologiques nombreux ou importants sont présents sur les terrains inclus dans le périmètre des zones ;

CONSIDERANT que les travaux d'urbanisme et d'aménagement sont susceptibles de détruire des vestiges archéologiques connus ou non encore identifiés ;

CONSIDERANT que leur protection implique que l'ensemble des dossiers, concernant ces travaux d'urbanisme et d'aménagement visés à l'article R. 523-4 du Code du Patrimoine, soit transmis au préfet de région ;

ARRÊTE

Article 1^{er}

Sur l'ensemble de la commune, conformément à l'article R. 523-4 du Code du Patrimoine, toutes les demandes ou déclarations relatives aux travaux suivants doivent être transmises au Préfet de région :

- réalisation de zones d'aménagement concerté créées conformément à l'article L. 311-1 du code de l'urbanisme et affectant une superficie supérieure ou égale à 3 hectares ;
- opérations de lotissement régies par les articles R. 442-1 et suivants du code de l'urbanisme, affectant une superficie supérieure ou égale à 3 hectares ;
- travaux d'affouillement, de nivellement ou d'exhaussement de sol liés à des opérations d'aménagement d'une superficie supérieure à 10 000 m² et affectant le sol sur une profondeur de plus de 0,50 mètre, travaux de préparation du sol ou de plantation d'arbres ou de vignes, affectant le sol sur une profondeur de plus de 0,50 mètre et sur une surface de plus de 10 000 m², travaux d'arrachage ou de destruction de souches ou de vignes sur une surface de plus de 10 000 m², travaux de création de retenues d'eau ou de canaux d'irrigation d'une profondeur supérieure à 0,50 mètre et portant sur une surface de plus de 10 000 m² ;
- aménagements et ouvrages dispensés d'autorisation d'urbanisme, soumis ou non à une autre autorisation administrative, qui doivent être précédés d'une étude d'impact en application de l'article L.122-1 du code de l'environnement ;
- travaux sur les immeubles classés au titre des monuments historiques qui sont dispensés d'autorisation d'urbanisme mais sont soumis à autorisation en application de l'article L. 621-9 du code du patrimoine .

Elles sont présumées faire l'objet de prescriptions archéologiques préalablement à la réalisation de l'opération d'urbanisme ou d'aménagement faisant l'objet de la demande.

Article 2

Sur le territoire de la commune de Saint-Paul-de-Fenouillet sont délimitées **6** zones géographiques dans le périmètre desquelles les projets d'aménagement affectant le sous-sol sont présumés faire l'objet de prescriptions archéologiques préalablement à leur réalisation.

Chacune de ces zones est délimitée et identifiée sur le plan, et décrite sur la notice de présentation, annexée au présent arrêté.

Article 3

Dans la zone 1 qui porte sur des sites archéologiques avérés, outre les demandes et déclarations définies à l'article 1^{er}, toutes les demandes ou déclarations suivantes doivent être transmises au Préfet de région :

- permis de construire en application de l'article L. 421-1 du code de l'urbanisme ;
- permis d'aménager en application de l'article L. 421-2 du même code ;
- permis de démolir en application de l'article L. 421-3 du même code ;
- déclarations préalables en application de l'article L.421.4 du même code ;
- décision de réalisation de zone d'aménagement concerté en application des articles R. 311-7 et suivants du même code ;
- tous les travaux définis à l'article R.523-5 du Code du Patrimoine (affouillements, nivellements, préparations du sol arrachage de souches, création de retenues d'eau ou de canaux...), sans seuil de superficie.

Article 4

Dans les zone 2 à 6, qui sont des zones comportant des sites archéologiques et des concentrations d'indices et/ou de potentialités archéologiques, outre les demandes et déclarations définies à l'article 1^{er}, toutes les demandes ou déclarations suivantes dès lors que **le terrain d'assiette est supérieur ou égal à 1000 m²** :

- permis de construire en application de l'article L. 421-1 du code de l'urbanisme ;
- permis d'aménager en application de l'article L. 421-2 du même code ;
- permis de démolir en application de l'article L. 421-3 du même code ;
- décision de réalisation de zone d'aménagement concerté en application des articles R. 311-7 et suivants du même code ;
- travaux définis à l'article R. 523-5 du Code du Patrimoine (affouillements, nivellements, préparations du sol arrachage de souches, création de retenues d'eau ou de canaux...), le seuil de 10 000 m² étant ici abaissé à 1000 m².

Article 5

En application de l'article R. 523-7 du Code du Patrimoine, le Préfet de région peut, lorsqu'il dispose d'informations lui indiquant qu'un projet qui ne lui est pas transmis est néanmoins susceptible d'affecter des éléments du patrimoine archéologique, demander au maire de lui communiquer le dossier en cours d'instruction.

Article 6

En application de l'article R. 523-8 du Code du Patrimoine, le maire de la commune, ou toute autre autorité compétente pour délivrer une autorisation, peut saisir le préfet d'un projet dont la transmission n'est pas obligatoire, en se fondant sur des éléments de localisation du patrimoine archéologique dont il a connaissance.

Article 7

Les dossiers, demandes et décisions, mentionnés aux articles 1^{er}, 3 et 4 du présent arrêté, sont transmis sans délai aux services de la Préfecture de région (Direction régionale des affaires culturelles, Service régional de l'archéologie, 5 rue de la Salle l'Evêque, CS49020, 34967 MONTPELLIER cedex 2) afin que puissent être prescrites des mesures d'archéologie préventive dans les conditions définies par le Code du Patrimoine.

Article 8

Le présent arrêté sera publié au recueil des actes administratifs de la Préfecture du département des Pyrénées-Orientales et notifié au maire de la commune de Saint-Paul-de-Fenouillet qui procédera à son affichage pendant un mois en mairie à compter de sa réception.

Article 9

L'arrêté et ses annexes (plan et notice de présentation) seront tenus à disposition du public à la mairie de Saint-Paul-de-Fenouillet et à la Préfecture du département Pyrénées-Orientales.

Article 10

Le Directeur régional des affaires culturelles, le Préfet du département des Pyrénées-Orientales et le maire de la commune de Saint-Paul-de-Fenouillet sont chargés, chacun en ce qui le concerne, de l'exécution du présent arrêté.

Fait à Montpellier le

Copie :
Communauté de communes ou d'agglomération
DREAL
DDTM
ONF
Conseil Général du département

Notice de présentation annexée à l'arrêté n°

Zones sans seuil

Zone 1 : village médiéval et chapitre Saint-Paul

Zone avec seuil à 1000 m²

Zone 2 : occupations en grottes de la préhistoire récente et de la protohistoire

Zone 3 : édifice religieux médiéval et moderne

Zone 4 : occupations préhistoriques et protohistoriques, édifice fortifié médiéval

Zone 5 : occupations de la préhistoire récente

Zone 6 : édifice religieux médiéval et moderne





PREFECTURE DE REGION
LANGUEDOC-ROUSSILLON

Arrêté n°
**66 - SAINT-PAUL-
DE-FENOUILLET**

Zones de présomption de prescriptions archéologiques

d'après les données de la Carte Archéologique Nationale

 seuil à 1000 m2

 sans seuil (tous travaux)

Ministère
Culture
Communication

Direction Régionale des Affaires Culturelles - Service Régional de l'Archéologie
5 rue de la Salle-Frévère - 34396 Montpellier Cedex 2 - Tél 04 67 02 32 77

